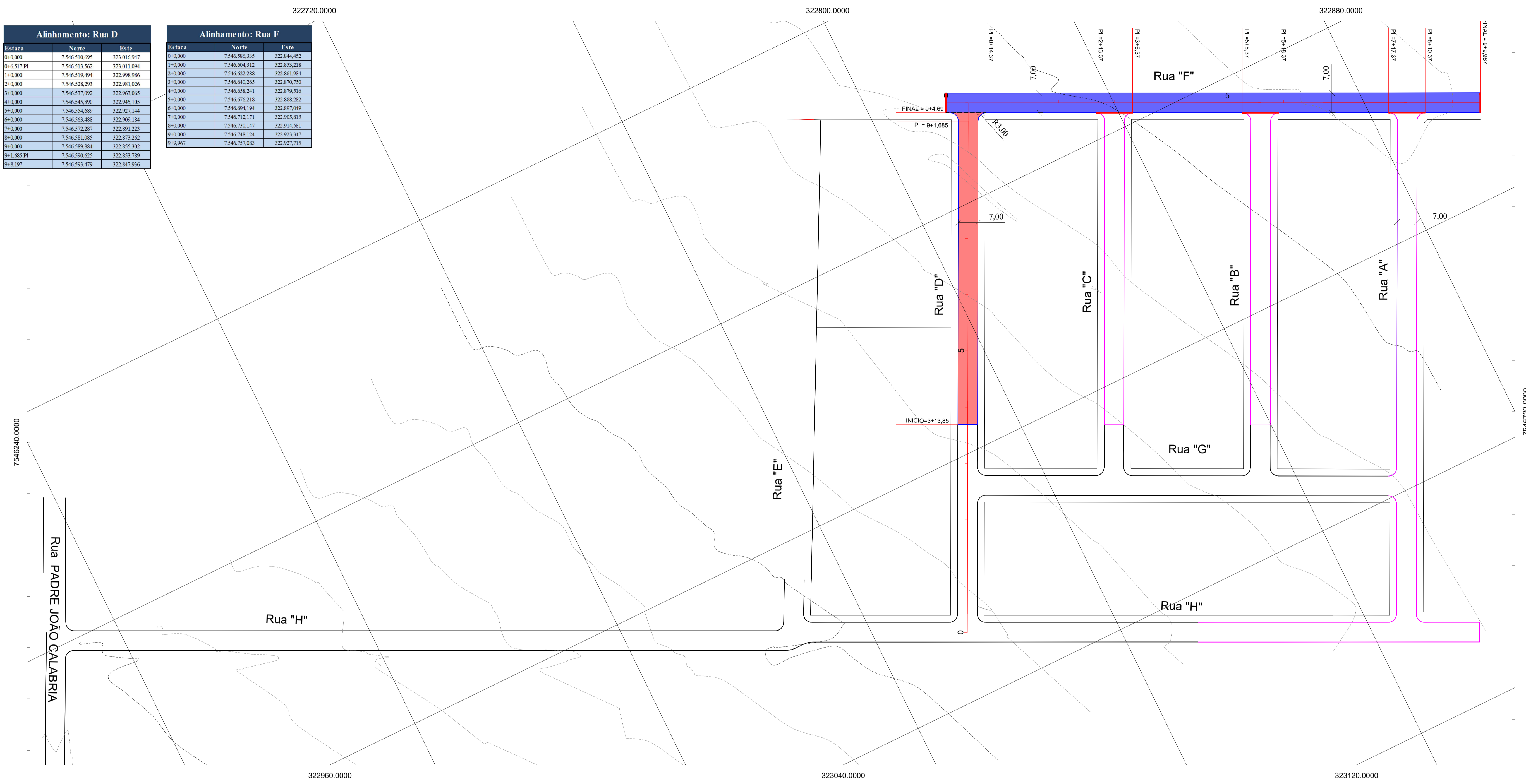
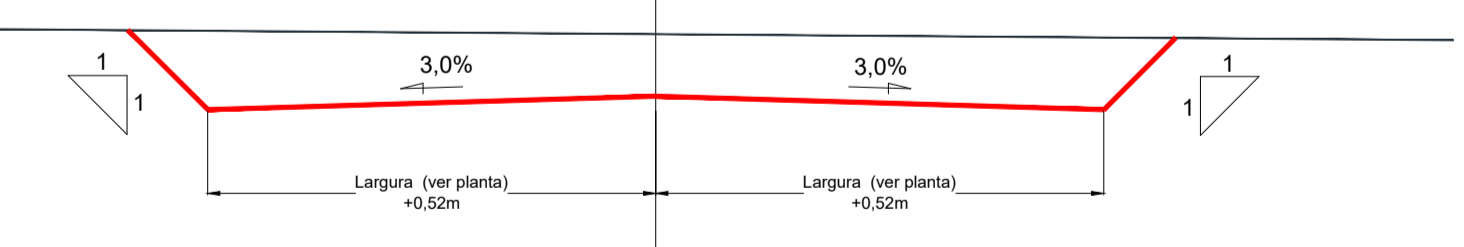


Alinhamento: Rua D		
Estaca	Norte	Este
0+000	7.546.510,695	323.016,947
0+6.517 PI	7.546.513,562	323.011,094
1+000	7.546.519,494	322.998,986
2+000	7.546.528,293	322.981,026
3+000	7.546.537,092	322.963,065
4+000	7.546.545,890	322.945,105
5+000	7.546.554,689	322.927,144
6+000	7.546.563,488	322.909,184
7+000	7.546.572,287	322.891,223
8+000	7.546.581,085	322.873,262
9+000	7.546.589,884	322.855,302
9+1.685 PI	7.546.590,625	322.853,789
9+8.197	7.546.593,479	322.847,936

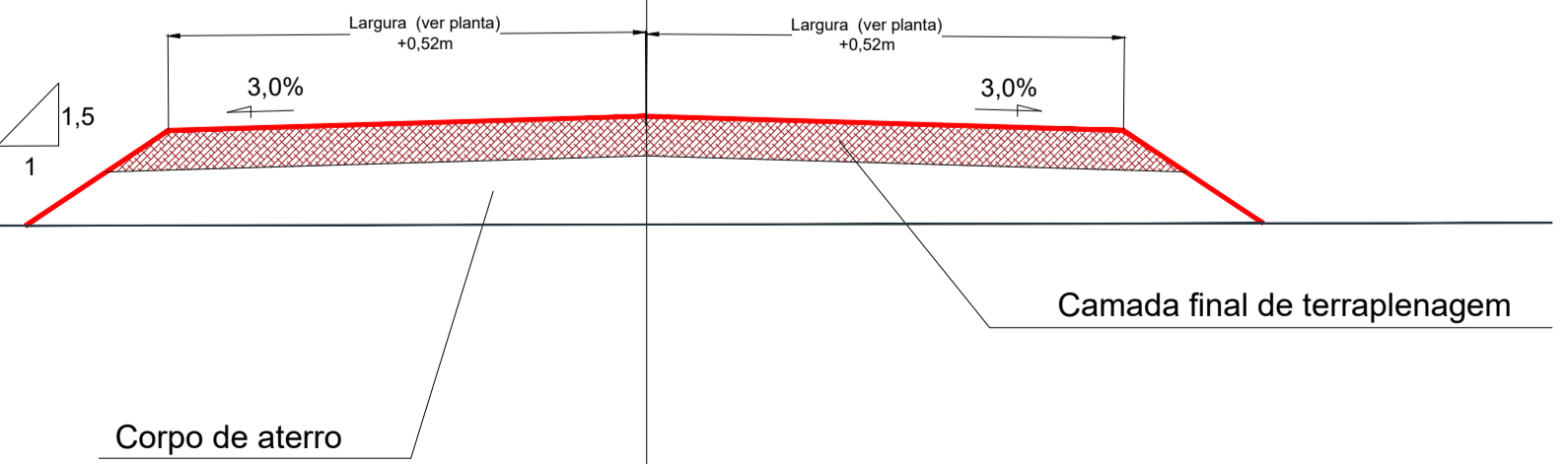
Alinhamento: Rua F		
Estaca	Norte	Este
0+000	7.546.586,335	322.844,452
1+000	7.546.604,312	322.853,218
2+000	7.546.622,288	322.861,984
3+000	7.546.640,265	322.870,750
4+000	7.546.658,241	322.879,516
5+000	7.546.676,218	322.888,282
6+000	7.546.694,194	322.897,049
7+000	7.546.712,171	322.905,815
8+000	7.546.730,147	322.914,581
9+000	7.546.748,124	322.923,347
9+9.907	7.546.757,083	322.927,715



A) Corte



B) Aterro



LEGENDA

- Quadras
- Lotes
- Curvas de nível
- Eixo de locação
- Teto
- Pavimento Projetado (EM PROCESSO DE LICITAÇÃO NA PREFEITURA)
- Pavimento Existente
- Pavimento à Executar - FRENTE 1
- Pavimento à Executar - FRENTE 2

OBS:
1. Estacas de 20,00m x 20,00m

NÚMEROS

DESENHOS DE REFERÊNCIA

APROVADO

REVISÃO

DATA

Nº

APROVAÇÃO DA PREFEITURA		
PREFEITURA MUNICIPAL DE ANAURILÂNDIA MATO GROSSO DO SUL		
OBRA:	INFRA ESTRUTURA PAVIMENTAÇÃO ASFÁLTICA E DRENAGEM DE ÁGUAS PLUVIAIS	
LOCAL:	ANAURILÂNDIA / MS	QUADRO DE ÁREAS
AUTOR DO PROJETO:	RESPONSÁVEL TÉCNICO:	PROPRIETÁRIO:
 LBM Engenharia EIRELI - ME CNPJ 14.172.539/0001-32 CREA 8497/D MS	 LAZARO BARBOSA MACHADO CREA 22039/D MS - VISTO MS 1634	PREFEITURA MUNICIPAL DE ANAURILÂNDIA
TÍTULO:	PROJETO EXECUTIVO PROJETO DE GEOMÉTRICO	FOLHA: PG-01
ESCALA:	1:750	DESENHO: Equipe Técnica
DATA:	JULHO/2022	REVISÃO: