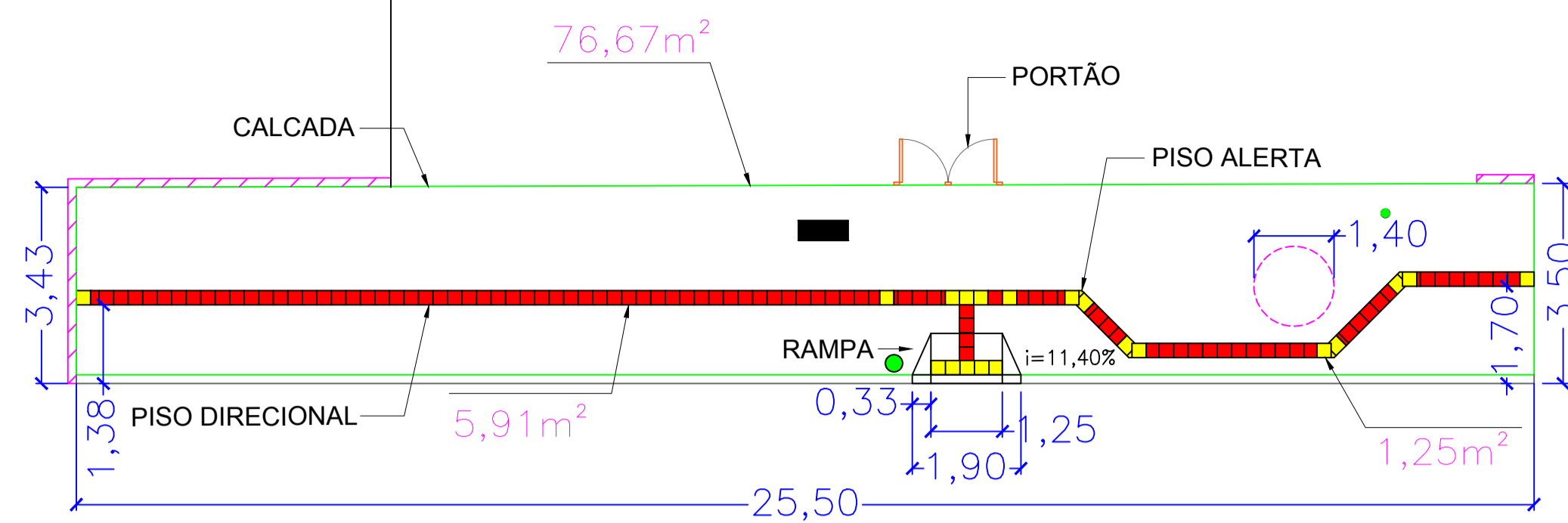


02



Rua: Piauí

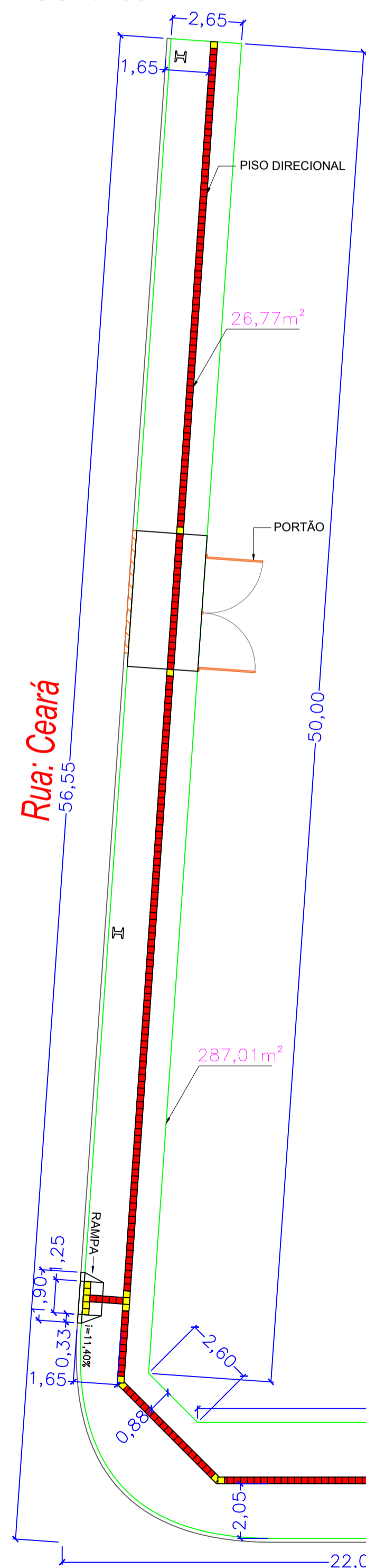
ITEM 02 - CENTRO DE MÚLTIPLO USO

TABELA DE RESUMO	
ITEM	AREA (M2)
PISO INTERTRAVADO	76,67
PISO TATIL (ALERTA)	1,25
PISO TATIL (DIRECIONAL)	5,91
GUIA CONCRETO NOVA (M)	0,00
DEMOLIÇÃO	0,00
GUIA DE APOIO (M)	10,00

	CALÇADA
	GUIA A REBAIXAR
	GUIA REBAIXADA A CONSTRUIR
	GUIA A CONSTRUIR
	GUIA REBAIXADA A LEVANTAR
	GUIA DE APOIO
	PISO A DEMOLIR
	POSTE DE ENERGIA
	TAMPA DE FOSSA EXISTENTE A REBAIXAR
	PISO DIRECIONAL
	PISO ALERTA
	RAMPA DE ACESSO INCLINAÇÃO MÁXIMA 11,40%
	ÁRVORES
	CAIXAS DE PASSAGEM

PLANTA BAIXA

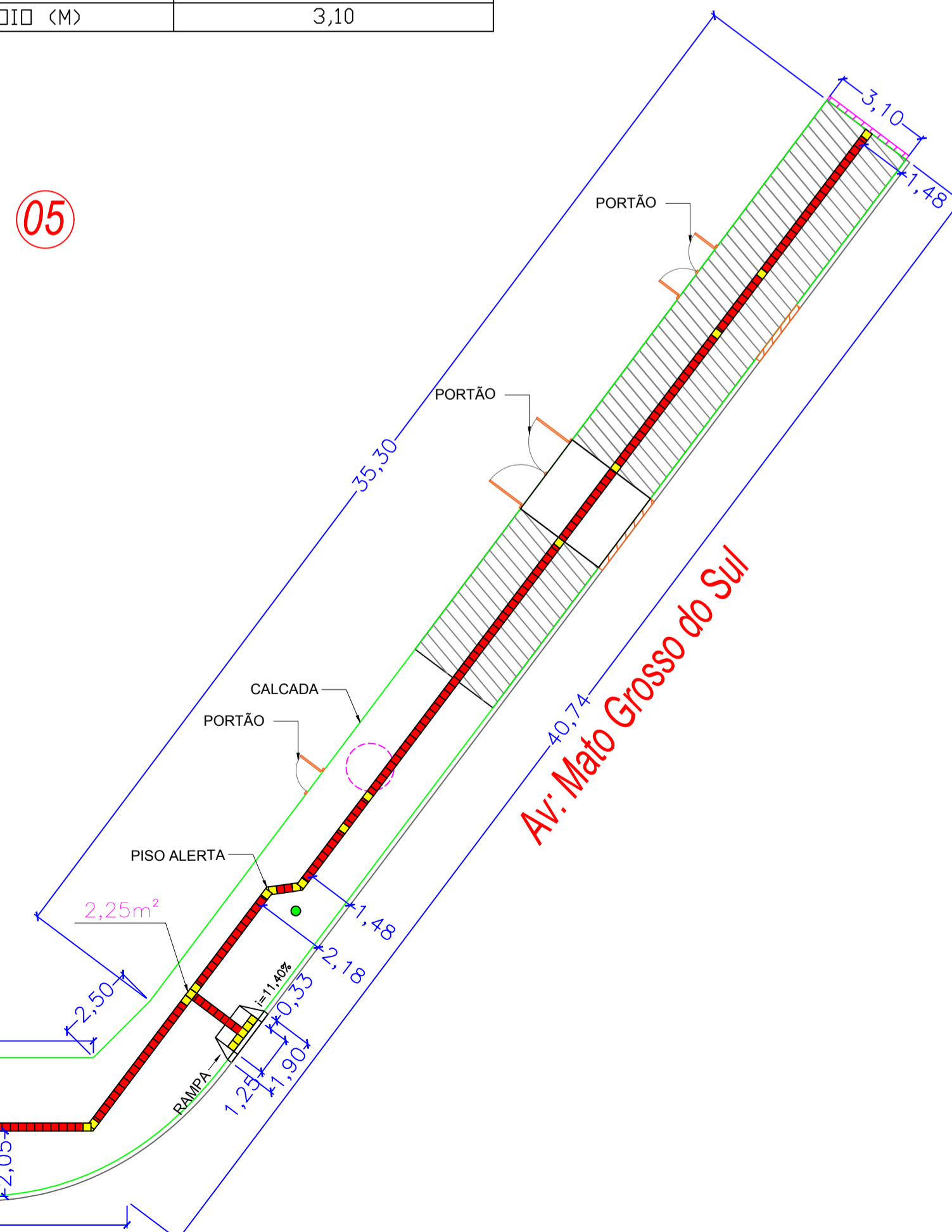
ESC 1/100



ITEM 05 - POSTO DE SAÚDE

TABELA DE RESUMO	
ITEM	AREA (M2)
PISO INTERTRAVADO	287,01
PISO TATIL (ALERTA)	2,25
PISO TATIL (DIRECIONAL)	26,77
GUIA CONCRETO NOVA (M)	0,00
DEMOLIÇÃO	53,13
GUIA DE APOIO (M)	3,10

05



PLANTA BAIXA

ESC 1/150

Rua: Alagoas



CONSOLIDANDO O FUTURO

Prefeitura Municipal de Anaurilândia – MS.

PROJETO
Projeto de Construção do Calçamento dos Passeios Públicos no Distrito de Vila Quebracho Anaurilândia/MS

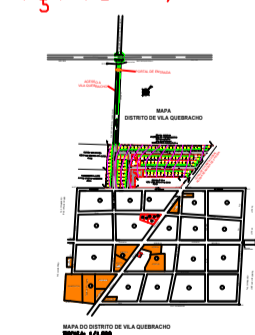
DATA: Abril/2021 ESCALA: Indicada FOLHA: 2/3 RRT: 10675690

PROPRIETÁRIO: Município de Anaurilândia - MS CNPJ: 03.575.727/0001-95

LOCAL: R. Piauí; R. Ceará; R. Alagoas; Av. Mato Grosso do Sul BAIRRO: Centro CEP: 79770-000

CIDADE: Anaurilândia – MS Projetista: GOLAM PEREYRA

SITUAÇÃO S/ ESCALA



MUNICÍPIO DE ANAURILÂNDIA-MS
PREFEITO MUNICIPAL
Edson Stefano Takazono

ÁREA

Piso Intertravado.....	1266,76 m ²
Piso Direcional.....	112,44 m ²
Piso Alerta.....	7,94 m ²
Guia de Concreto Nova.....	6,70 m ³
Demolição.....	5,59 m ³

AUTOR DO PROJETO RESP. TÉCNICO
SECRETARIA MUNICIPAL DE OBRAS, DEFESA CIVIL, TRANSPORTES E PROJETOS
Jeovani Nogueira de Lima
Arquiteto Urbanista: CAU – BR A97459-5

APROVAÇÃO