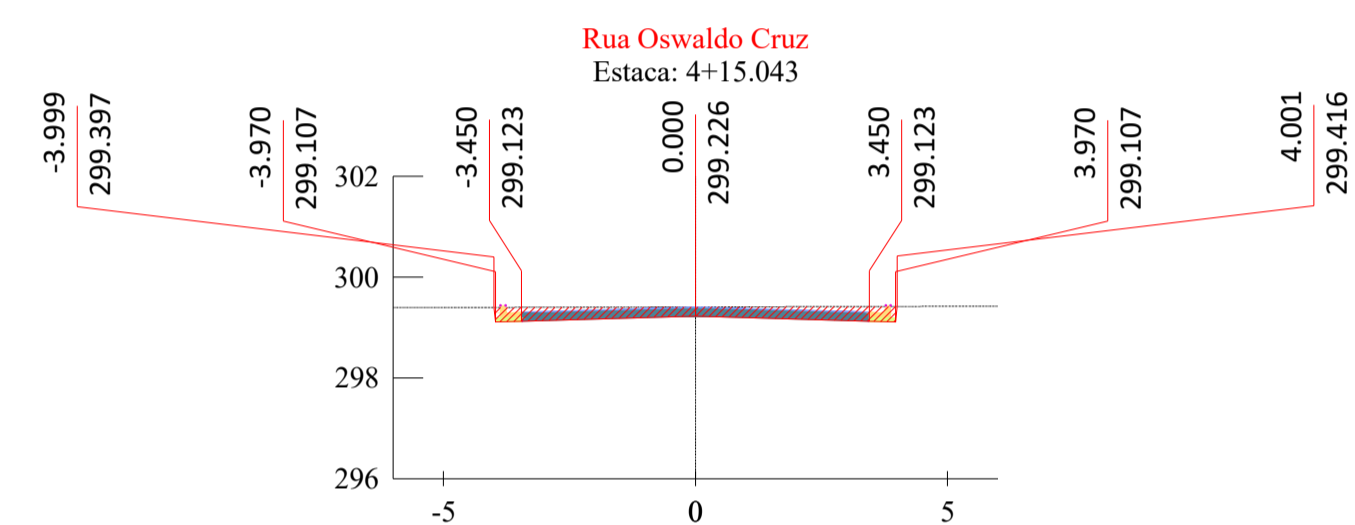
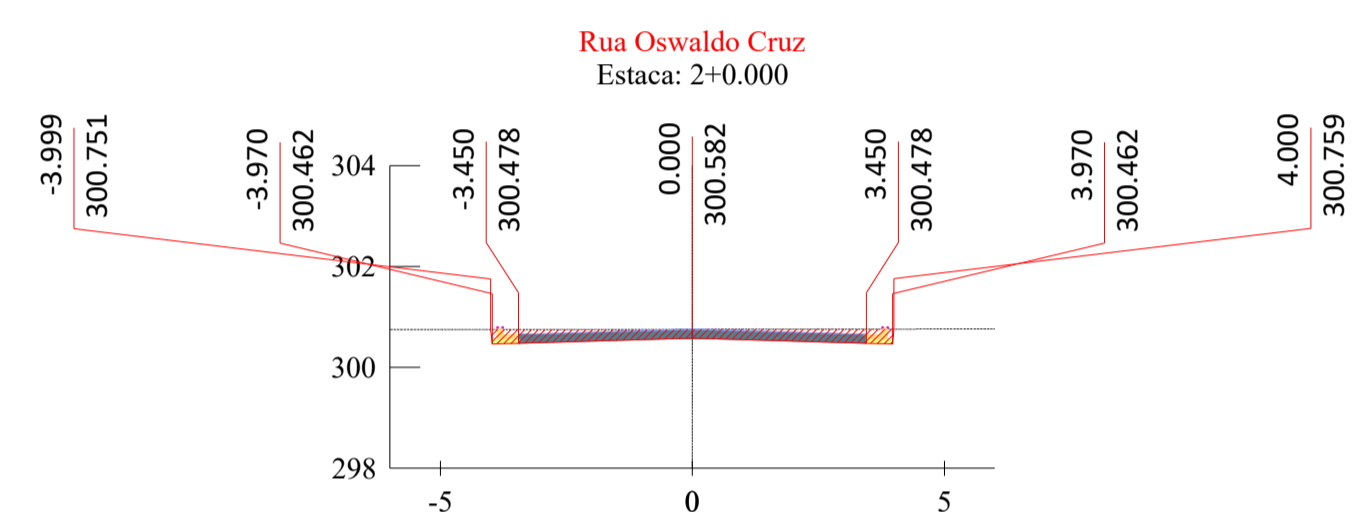
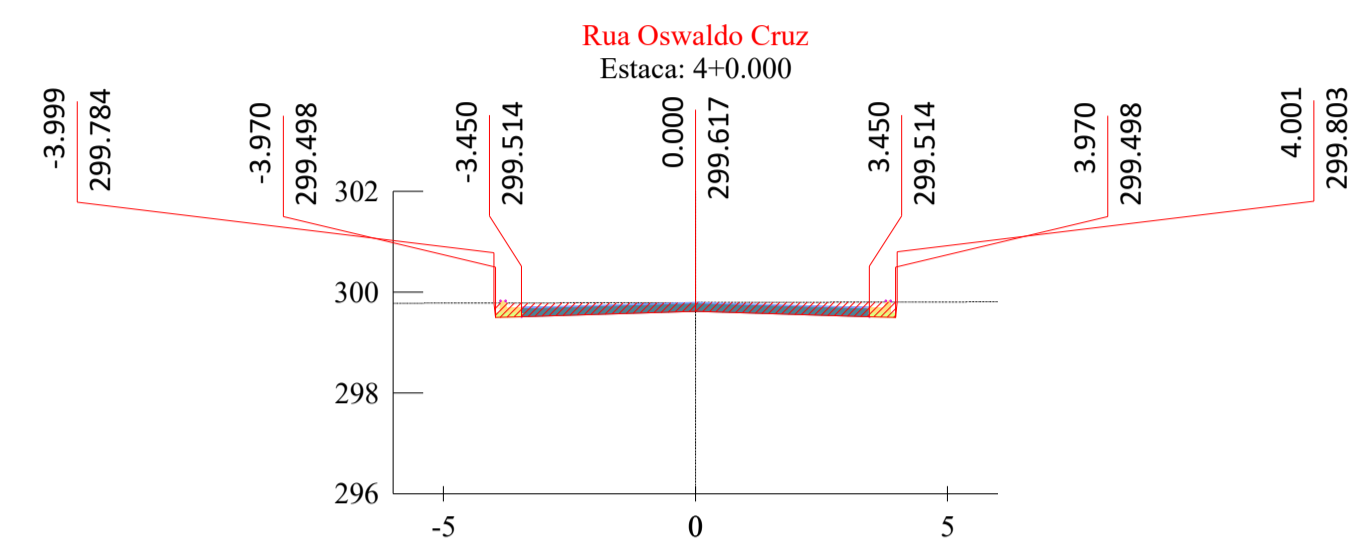
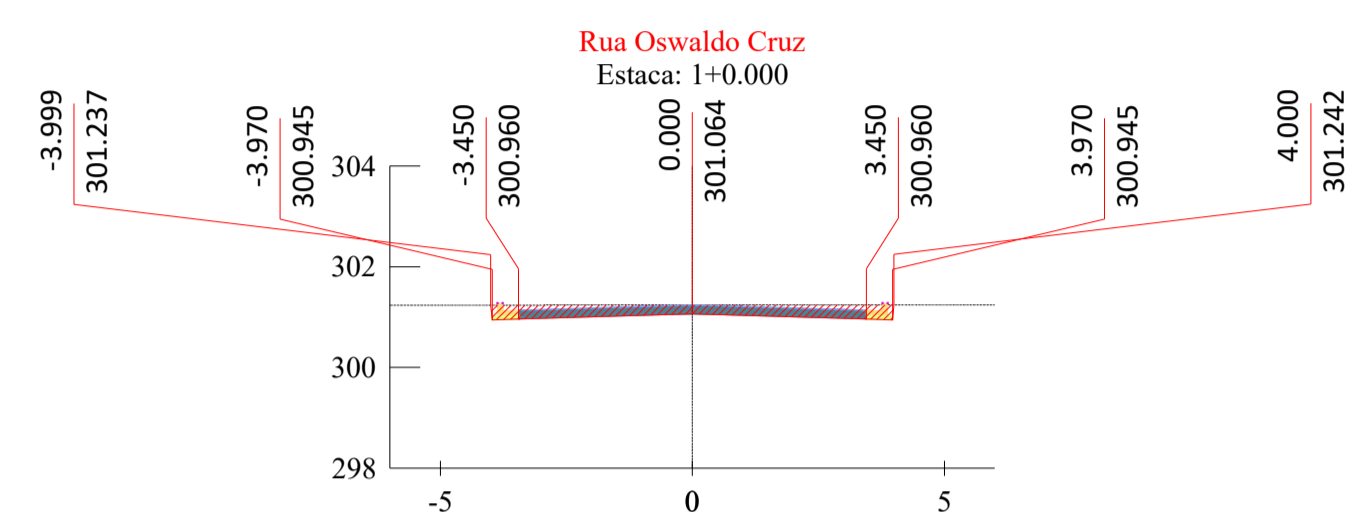
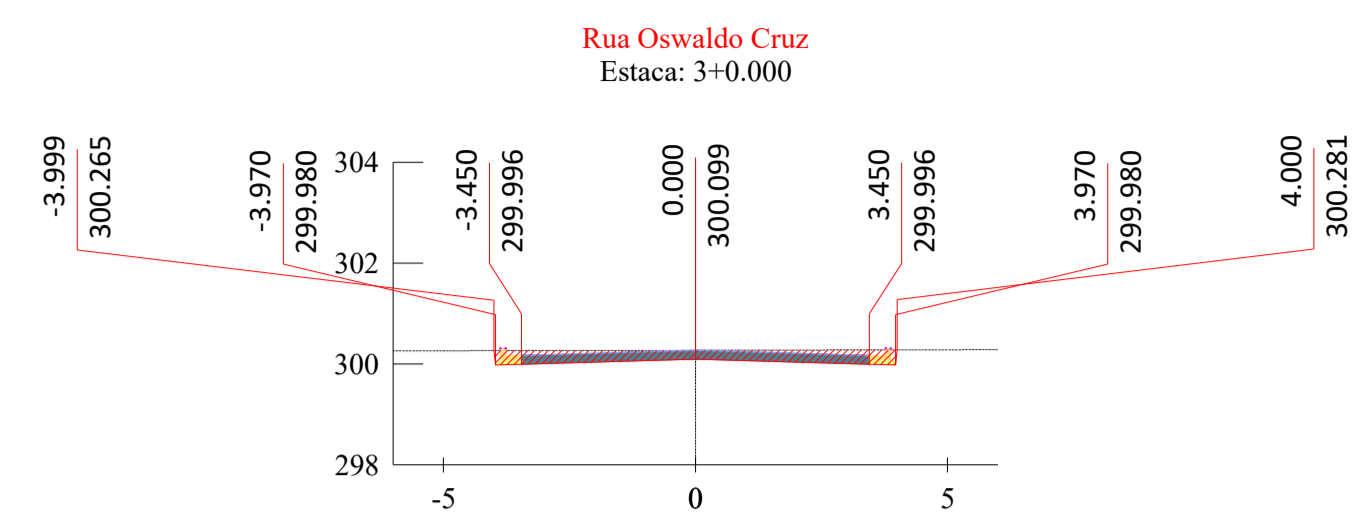
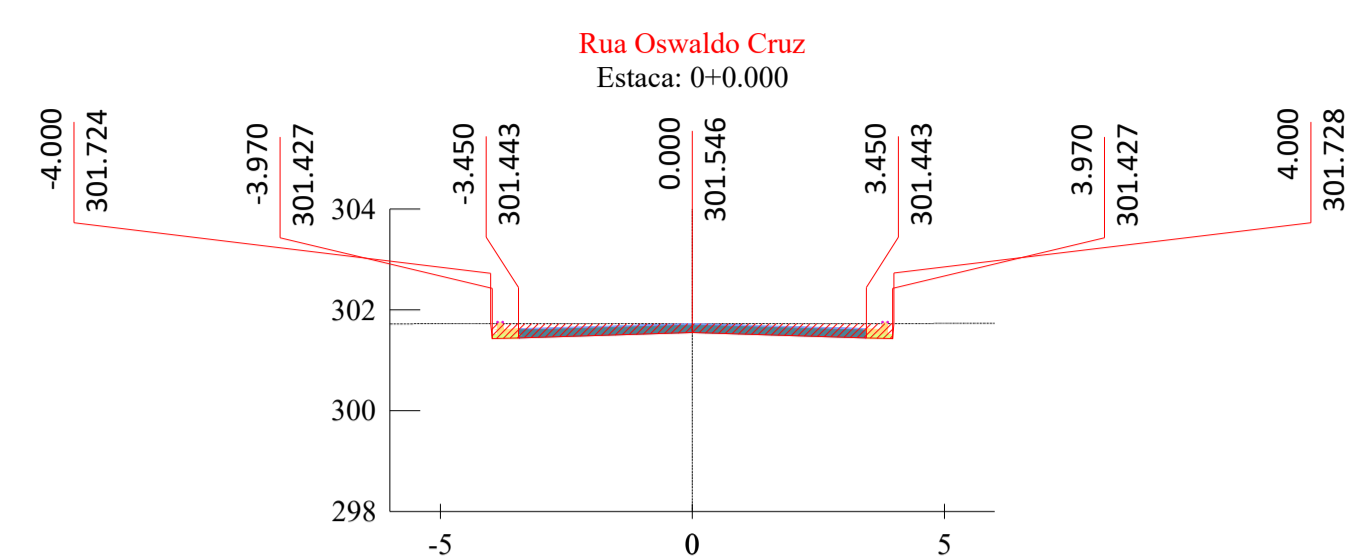


NÚMÉROS	
DESENHOS DE REFERÊNCIA	
APROVADO	
REVISÃO	
DATA	
Nº	



### VOLUME TOTAL - Rua Oswaldo Cruz

Estaca	Área de Corte (m²)	Área de Aterro (m²)	Volume de Corte (m³)	Volume de Aterro (m³)	Volum. Corte Acum. (m³)	Volum Aterro Acum. (m³)
0+0,00	1,91	0,00	0,00	0,00	0,00	0,00
1+0,00	1,88	0,00	37,91	0,00	37,91	0,00
2+0,00	1,85	0,00	37,32	0,00	75,23	0,00
3+0,00	1,85	0,00	37,04	0,00	112,27	0,00
4+0,00	1,88	0,00	37,35	0,00	149,62	0,00
4+15,04	1,91	0,00	30,73	0,00	180,35	0,00

<b>PREFEITURA MUNICIPAL DE ANAURILANDIA</b> MATO GROSSO DO SUL	
OBRA <b>INFRA ESTRUTURA          PAVIMENTAÇÃO E DRENAGEM DE ÁGUAS PLUVIAIS URBANA</b>	
LOCAL <b>ANAURILANDIA / MS          RUA OSVALDO CRUZ</b>	QUADRO DE ÁREAS
AUTOR DO PROJETO _____ GOLIAM PEREYRA CREA (MS) - 18718	RESPONSÁVEL TÉCNICO _____ PREFEITURA MUNICIPAL DE ANAURILANDIA
PROPRIETÁRIO _____ PREFEITURA MUNICIPAL DE ANAURILANDIA	
TÍTULO <b>PROJETO EXECUTIVO          PROJETO DE TERRAPLENAGEM - SEÇÕES E VOLUMES</b>	
ESCALA <b>S/ESCALA</b>	DATA <b>MAIO/2020</b>
REVISÃO	DESENHO
FOLHA <b>PT-01</b>	