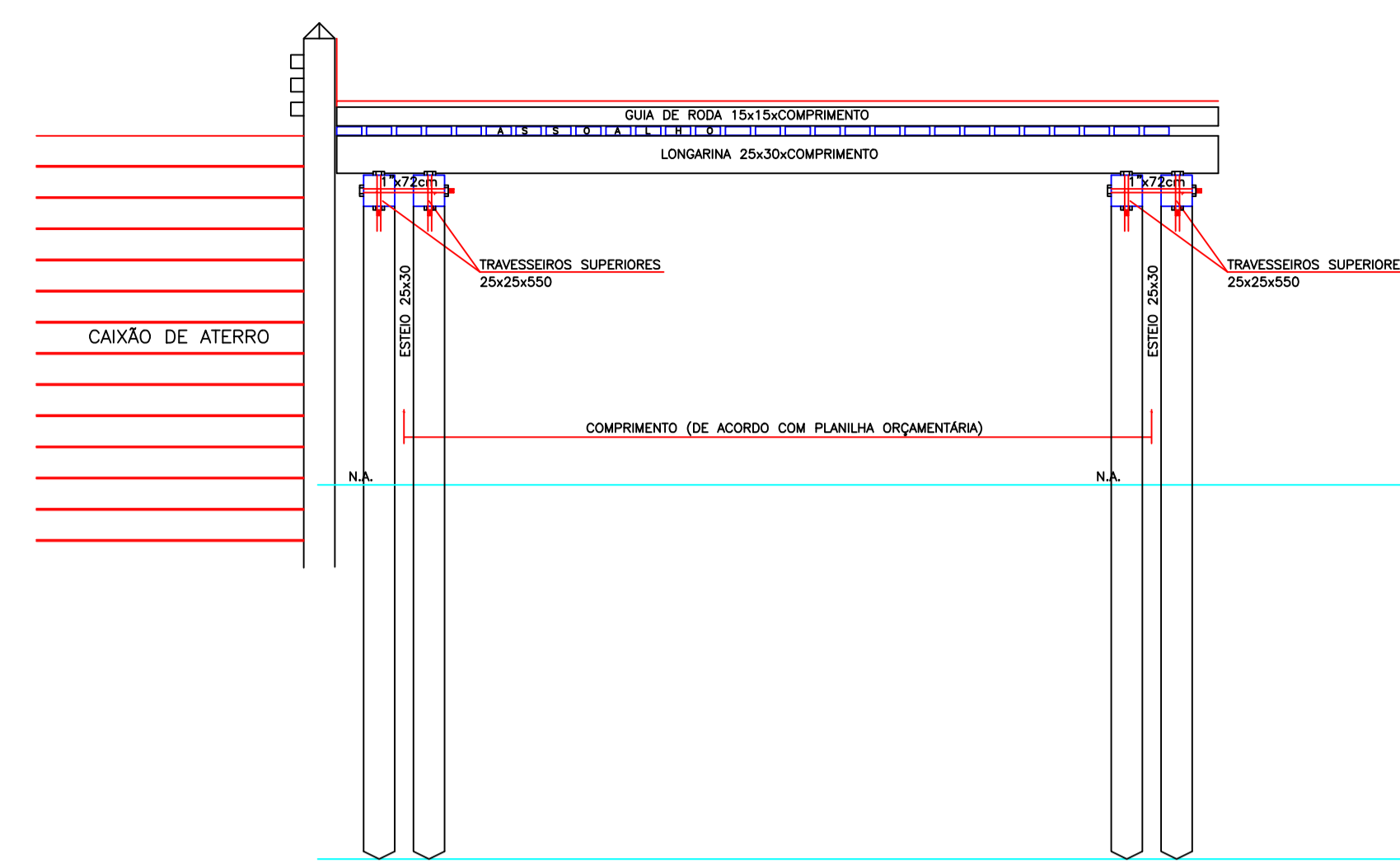
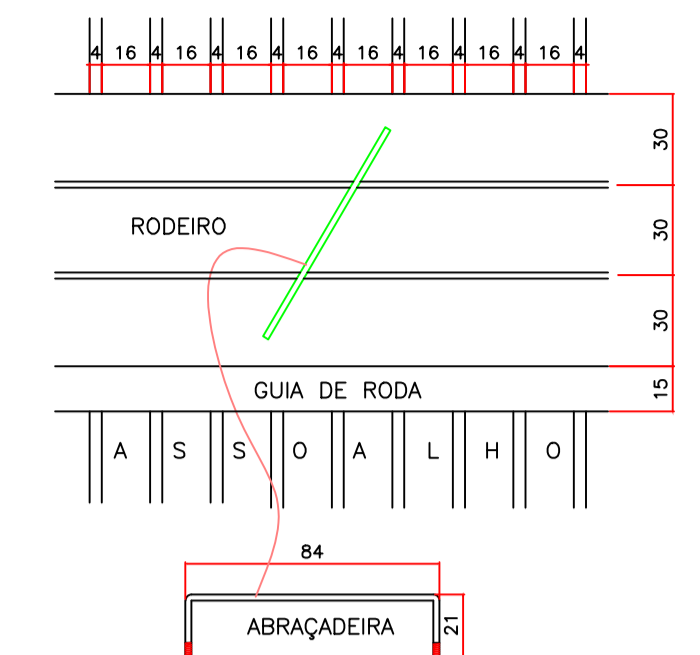


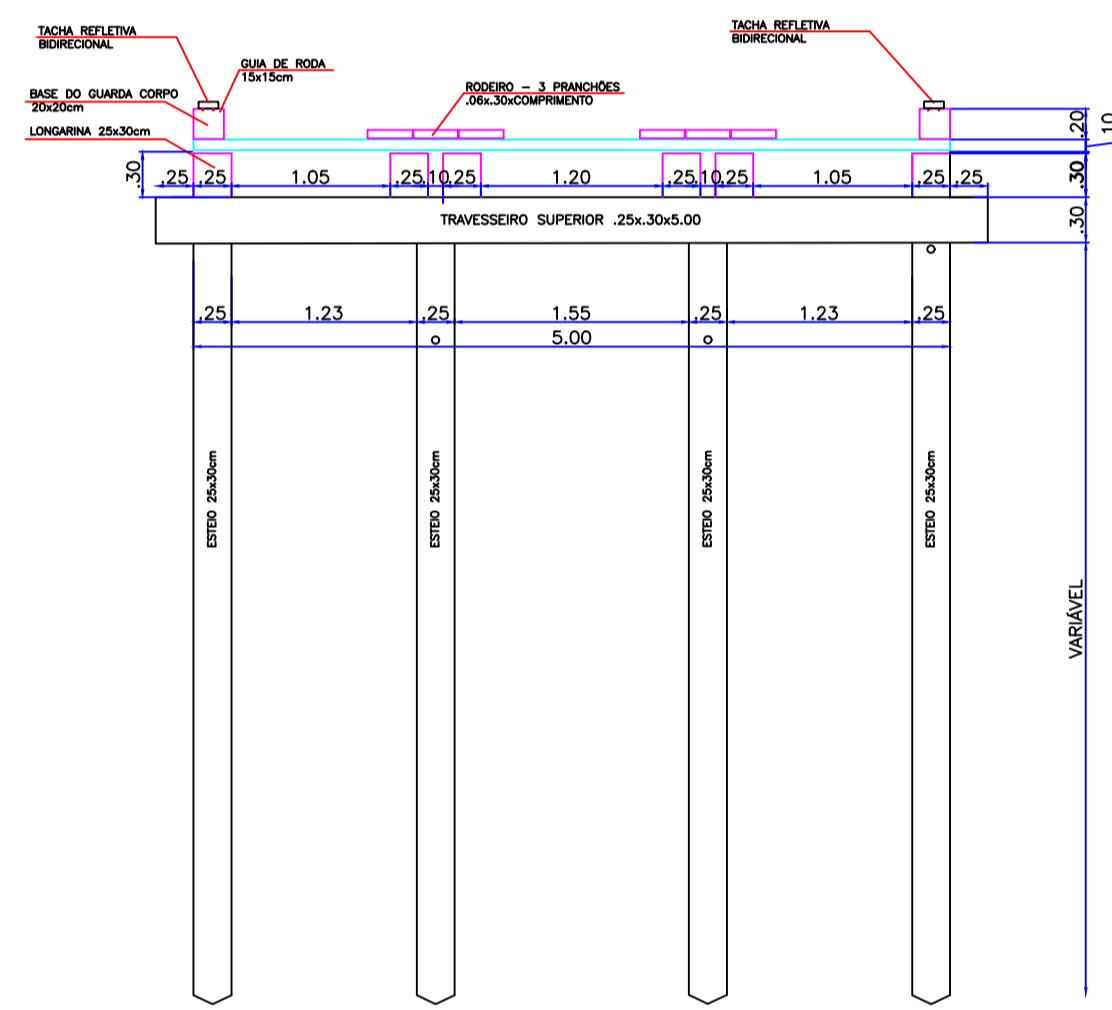
PLANTA - VIGAMENTO SIMPLES
ESCALA 1:50



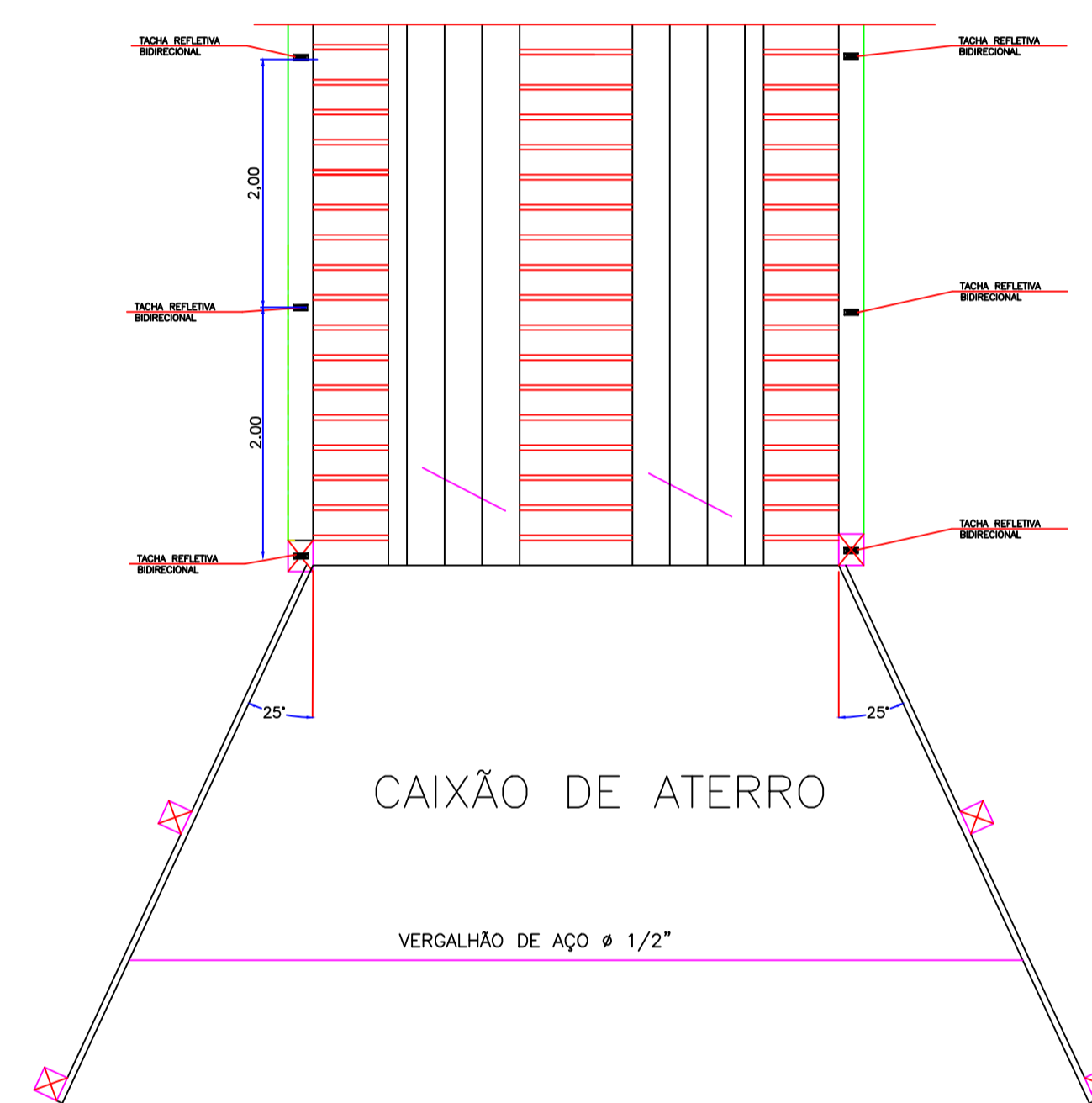
SEÇÃO LONGITUDINAL
ESCALA 1:50



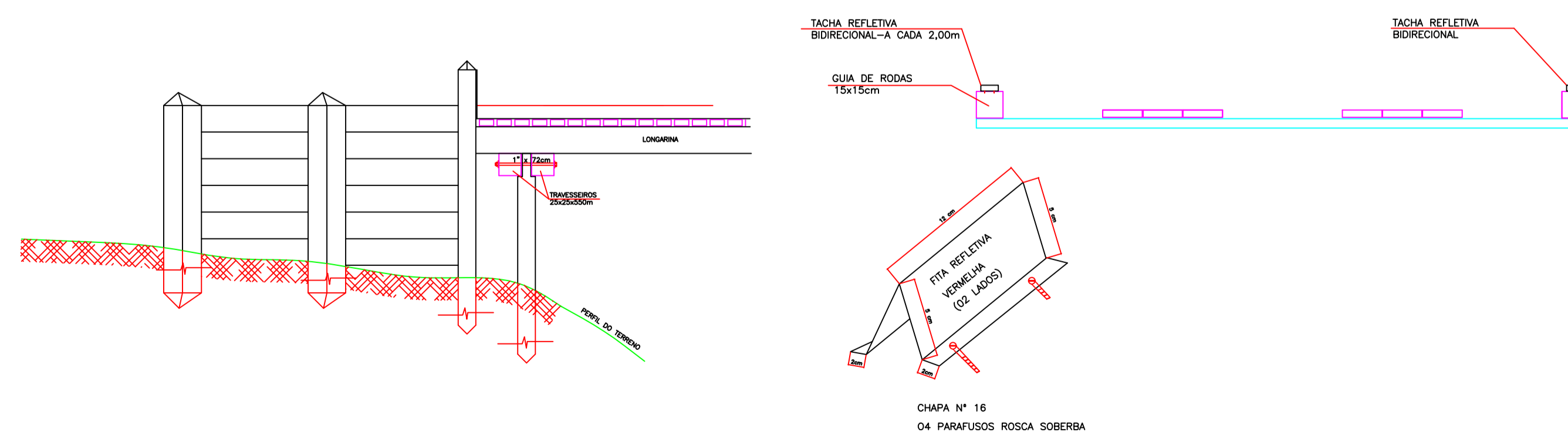
DETALHE RODEIRO
ESCALA 1:25



SEÇÃO TRANSVERSAL
ESCALA 1:50



DETALHE DA FIXAÇÃO DA TACHA
REFLETIVA BIDIRECIONAL
SEM ESCALA



VISTA - CAIXÃO DE ATERRO
ESCALA 1:50



CONSOLIDANDO O FUTURO

Prefeitura Municipal de Anaurilândia - MS.

PROJETO CONSTRUÇÃO DE PONTE DE MADEIRA
Desmonte e Construção de uma Ponte de Madeira de Vigamento Simples
Ponte (1) Córrego Combate

DATA	ESCALA	FOLHA	ART.
Novembro/2023	Indicada	Única	1320240015538

PROPRIETÁRIO	CNPJ:
Município de Anaurilândia-MS	03.575.727/0001-95
LOCAL DA OBRA	CEP:
Estrada de acesso à Divisa/Bataiporã via Faz. Alvorada	79770-000
CIDADE	ÁREA
Anaurilândia - MS	Rural

SITUAÇÃO s/ ESCALA



MUNICÍPIO DE ANAURILÂNDIA-MS
PREFEITO MUNICIPAL
Edson Stefano Takazono

ÁREA	
Ponte de madeira ...	7,00 metros linear
Largura	5,00 metros
Comprimento	7,00 metros

SECRETARIA MUNICIPAL DE OBRAS, DEFESA CIVIL, TRANSPORTE E PROJETOS.

Maycon Nagai
Engenheiro Civil
CREA/MS 35225

APROVAÇÃO