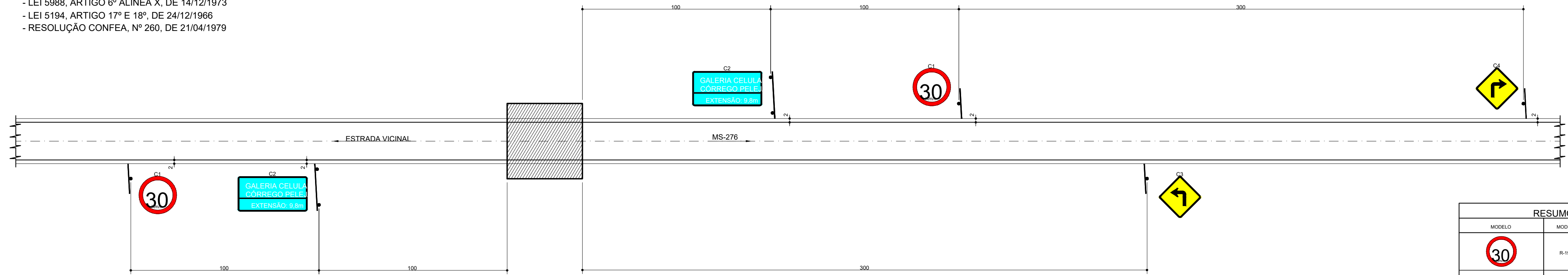


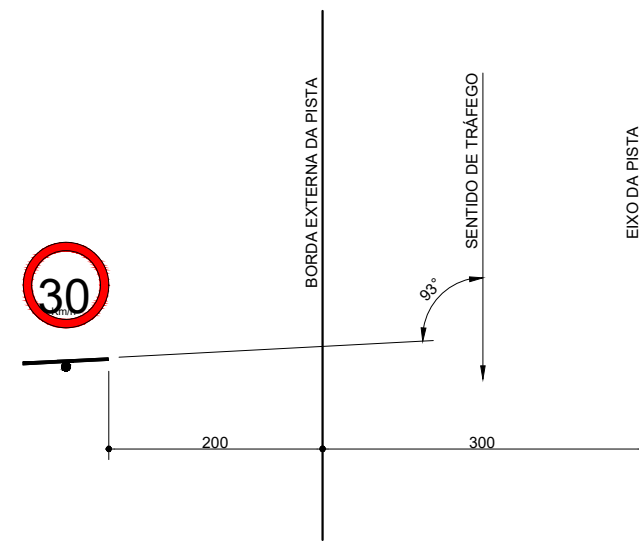
OBS:
 01: COTAS EM CENTÍMETROS, EXCETO ONDE INDICADO
 02: DIREITOS AUTORAIS E PATRIMONIAIS RESERVADOS CONFORME:
 - LEI 5988, ARTIGO 6º ALÍNEA X, DE 14/12/1973
 - LEI 5194, ARTIGO 17º E 18º, DE 24/12/1966
 - RESOLUÇÃO CONFEA, Nº 260, DE 21/04/1979



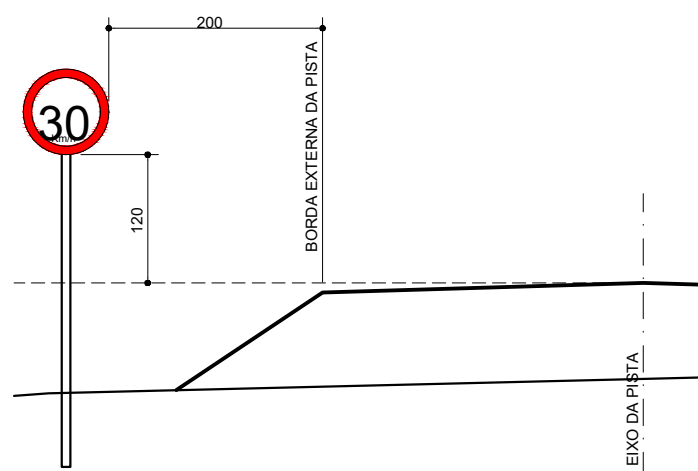
PLANTA - LOCAÇÃO DA SINALIZAÇÃO VERTICAL - (RETIFICADA)
 ESC 1:1000
 COTAS EM METROS

RESUMO DE MATERIAL					
MODELO	MODELO	DESCRIÇÃO	DIMENSÃO	QUANT.	ÁREA
	R-19-3	C-1	Ø80cm	2un.	1,00m²
	IDENTIFICAÇÃO	C-2	100 x 200cm	2un.	4,00m²
	A-1a	C-3	80 x 80cm	1un.	0,64m²
	A-1b	C-4	80 x 80cm	1un.	0,64m²
TOTAL					6,28m²

POSICIONAMENTO DA SINALIZAÇÃO - C1
 ESC 1:50

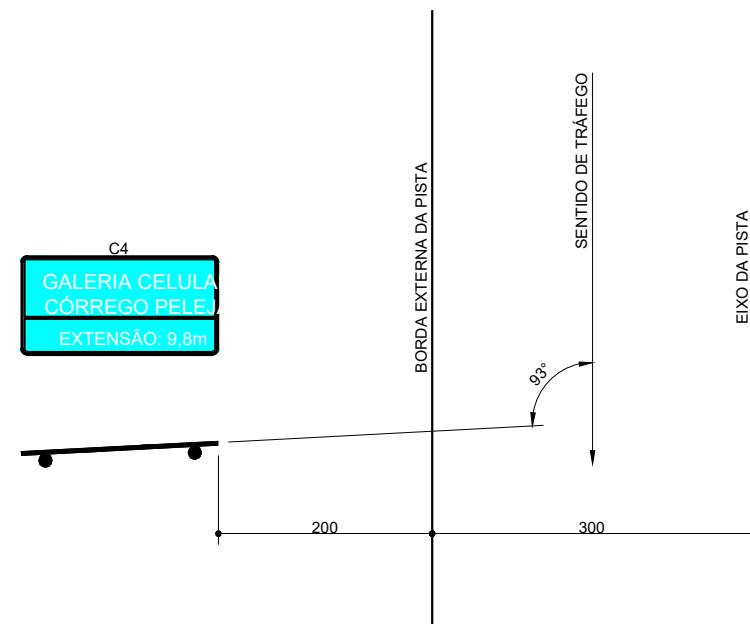


PLANTA
 ESC 1:50

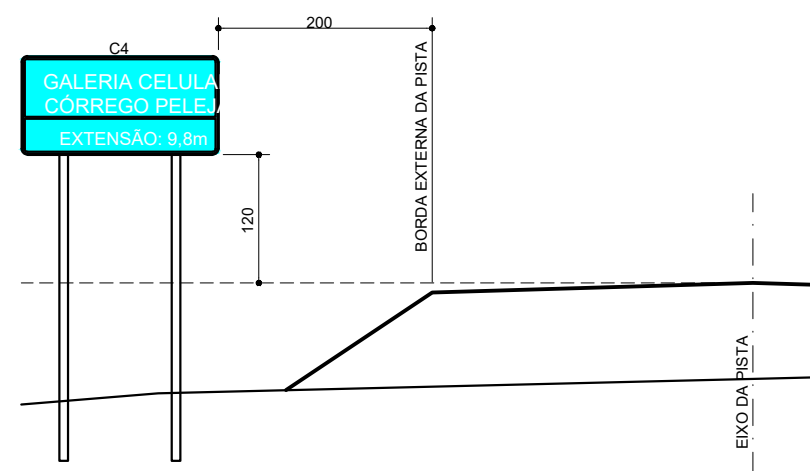


PERFIL
 ESC 1:50

POSICIONAMENTO DA SINALIZAÇÃO - C2
 ESC 1:50

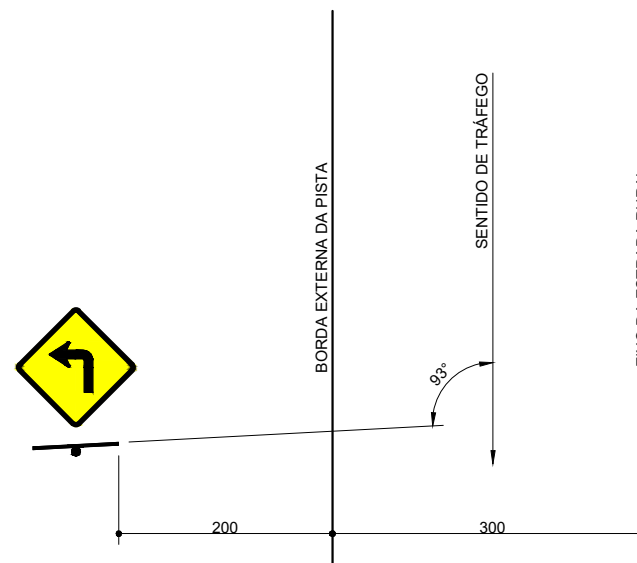


PLANTA
 ESC 1:50

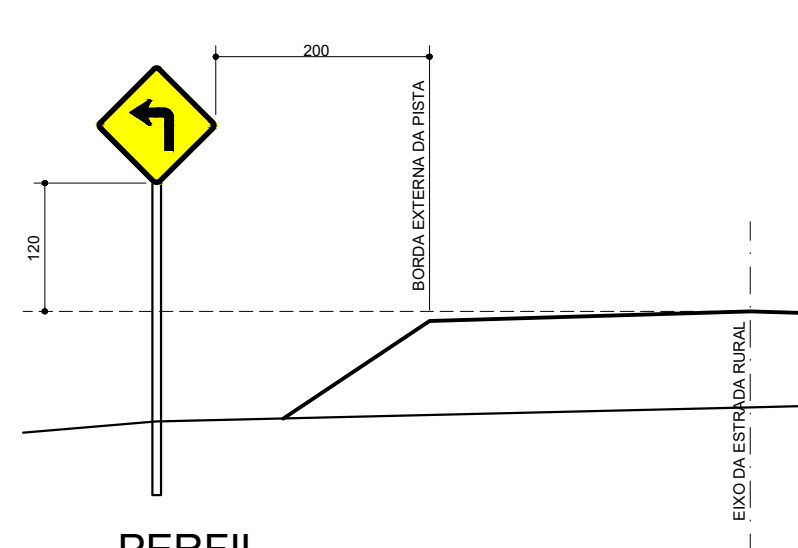


PERFIL
 ESC 1:50

POSICIONAMENTO DA SINALIZAÇÃO - C3
 ESC 1:50

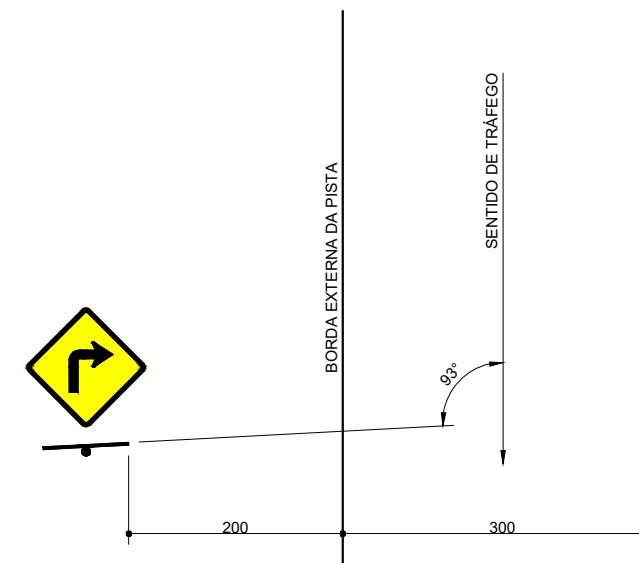


PLANTA
 ESC 1:50

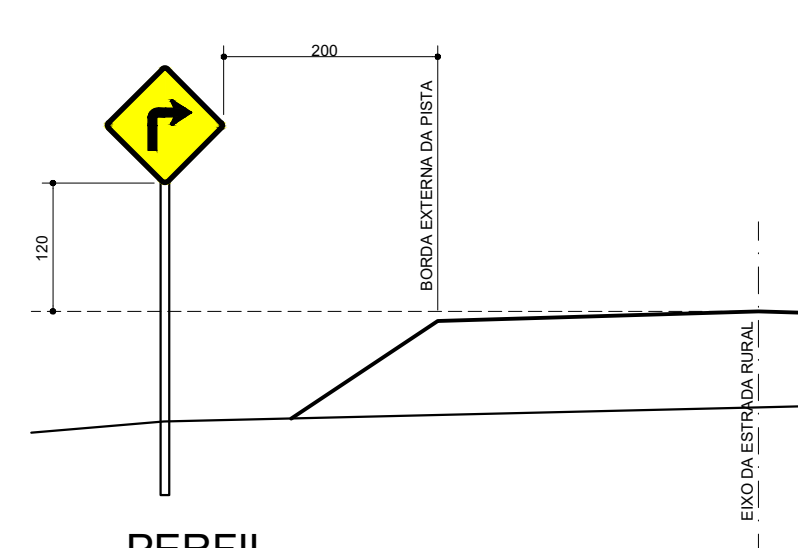


PERFIL
 ESC 1:50

POSICIONAMENTO DA SINALIZAÇÃO - C4
 ESC 1:50



PLANTA
 ESC 1:50



PERFIL
 ESC 1:50

CONSOLIDANDO O FUTURO

Prefeitura Municipal de Anaurilândia - MS.

PROJETO SINALIZAÇÃO
 PROJETO DE CONSTRUÇÃO DA GALERIA - CÓRREGO PELEJA

CONTÉUDO SINALIZAÇÃO FOLHA 1/2

PROPRIETÁRIO MUNICÍPIO DE ANAURILÂNDIA - MS CNPJ 03.575.727/0001-95

LOCAL CÓRREGO PELEJA BAIRRO RURAL DATA ABRIL/2024

CIDADE ANAURILÂNDIA - MS ESCALA INDICADAS ART 1320240050409

SITUAÇÃO s/ ESCALA

Coordenadas
 22°09'30,14" S
 52°59'00,18" O

MUNICÍPIO DE ANAURILÂNDIA-MS
PREFEITO MUNICIPAL
 Edson Stefano Takazono

RESUMO;

Área da Galeria127,40 m2

AUTOR DO PROJETO RESP. TÉCNICO
 SECRETARIA MUNICIPAL DE OBRAS,
 DEFESA CIVIL, TRANSPORTES E PROJETOS
 Maycon Nagai
 Engenheiro Civil: CREA/MS - 35225

APROVAÇÃO

TABELA DE PENAS	
Nº	DESCRIÇÃO
1	VERMELHO 7 0,3
2	AMARELO 7 0,8
3	VERDE 7 0,5
4	CYAN 7 0,1
5	AZUL 7 0,2
6	MAGENTA 7 0,1
7	BRANCO 7 0,1
8	PRETO 7 0,1

ESCALA DE PLANTAGEM
 PLOTTED 10mm 1