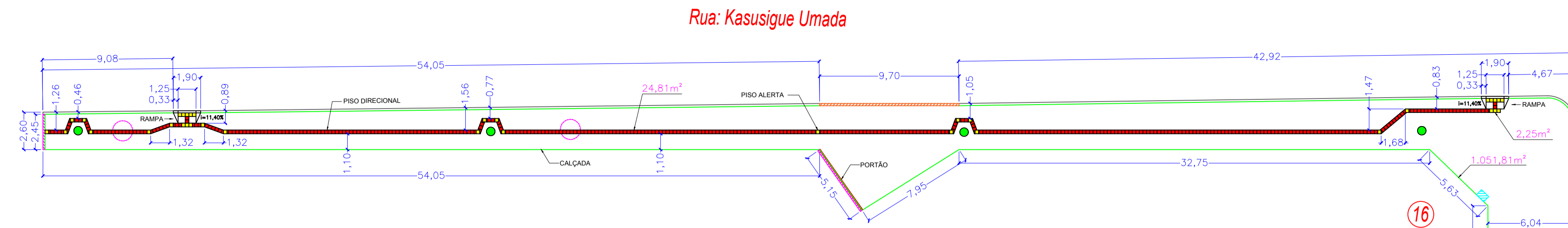


	CALÇADA
	GUIA A REBAIXAR
	GUIA REBAIXADA A CONSTRUIR
	GUIA A CONSTRUIR
	GUIA REBAIXADA
	GUIA REBAIXADA A LEVANTAR
	GUIA DE APOIO
	PISO A DEMOLIR
	POSTE DE ENERGIA
	TAMPA DE FOSSA EXISTENTE A REBAIXAR
	PISO DIRECIONAL
	PISO ALERTA
	RAMPA DE ACESSO INCLINAÇÃO MÁXIMA 11,40%
	ÁRVORES
	CAIXAS DE PASSAGEM




ITEM 03,15 e 16 - RECINTO DE EXPOSIÇÕES

TABELA DE RESUMO	
ITEM	AREA (M2)
PISO INTERTRAVADO	1.136,05
PISO TATIL (DIRECIONAL)	51,97
PISO TATIL (ALERTA)	5,00
GUIA CONCRETO NOVA (M)	80,46
DEMOLIÇÃO	0,00
GUIA DE APOIO (M)	84,58

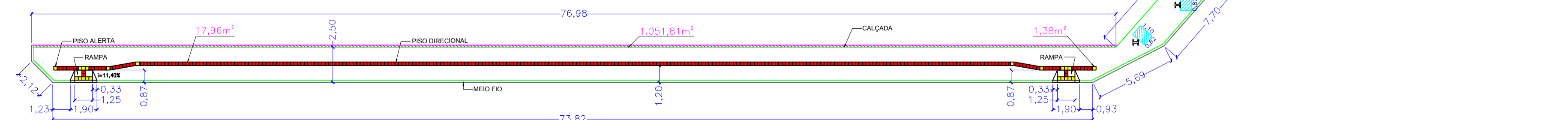
ITEM 06 - PETI

TABELA DE RESUMO	
ITEM	AREA (M2)
PISO INTERTRAVADO	123,68
PISO TATIL (DIRECIONAL)	14,58
PISO TATIL (ALERTA)	2,25
GUIA CONCRETO NOVA (M)	0,00
DEMOLIÇÃO	0,00
GUIA DE APOIO (M)	3,45



PLANTA BAIXA
ESCALA: 1/100

Rua: Nilo Peçanha



PLANTA BAIXA
ESCALA: 1/230



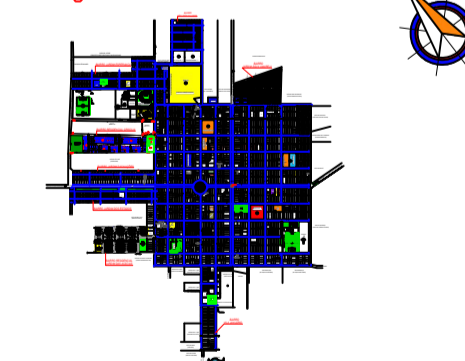
CONSOLIDANDO O FUTURO

Prefeitura Municipal de Anaurilândia - MS.

PROJETO: Projeto de Construção do Calçamento dos Passeios Públicos em Anaurilândia/MS
 DATA: Abril/2021 ESCALA: Indicada FOLHA: 02/08 RRT: 10675690

PROPRIETÁRIO: Município de Anaurilândia-MS CNPJ: 03.575.727/0001-95
 LOCAL: Rua: Kasusigue Umada, Uruguiana, BAIRRO: Centro CEP: 79770-000
 AVENIDA: Nilo Peçanha e São João Calábria
 CIDADE: Anaurilândia - MS
 Projetista - Glauco Ricci Lopes

SITUAÇÃO S/ ESCALA



MUNICÍPIO DE ANAURILÂNDIA-MS
 PREFEITO MUNICIPAL
 Edson Stefano Takazono

ÁREA

Piso Intertravado	4781,11 m²
Piso Direcional	417,84 m²
Piso Alerta	30,80 m²
Guia de Concreto Nova	149,63 m²
Demolição	30,59 m²

SECRETARIA MUNICIPAL DE OBRAS, DEFESA CIVIL, TRANSPORTE E PROJETOS
 AUTOR DO PROJETO RESP. TÉCNICO
 Jeovan Nogueira de Lima
 Arquiteto Urbanista: CAU BR - A97459-5

APROVAÇÃO